沈丘县石槽集乡国土空间总体规划
（2021-2035年）
草案公示主要内容

一、规划范围与期限

1.规划范围

本次规划范围为石槽集乡行政辖区，包括实际管辖的石槽集村、徐营村、前张营村、于营村、北程营村、陈庄村、艾庄村、程营村、虎头陈寨村、二院庄村、杨营村、后张营村、大涂营村、王湖村、肖营村、小涂营村、涂楼村、小王营村、刘楼村、大李营村、范庄村、邵庄村、郜庄村、赵庄村等24个行政村和已划归东城街道办事处管辖的大王营村、蒋寨村、龚寨村、陈口村、孙营村、董营村、刘腰庄村、东寨村、西寨村等9个行政村，总面积62.86平方公里，其中位于中心城区范围内面积为22.84平方公里。

乡政府驻地：乡政府驻地规划范围东至外环路，西至沙南总干渠，南至沈舞高速，北至中心城区规划范围，总面积131.89公顷，其中城镇开发边界面积0.31公顷，村庄建设边界面积58.39公顷。

2.规划期限

本次规划期限为2021年至2035年，基期年为2020年，近期至2025年，远期至2035年。

二、发展定位与目标

1.发展定位

公示稿，以政府批复为准

沈丘城区南部以发展农副产品加工、特色种植为主的城郊型乡镇。

2.发展目标

规划至2025年，石槽集乡耕地和永久基本农田得到严格落实，农业产业格局不断优化，产业结构不断优化升级，公共服务设施逐步完善，市政设施基本完备，乡村振兴取得重要进展，国土空间的保护、利用、治理和修复水平明显提高。中心城区之外区域常住人口不低于2.5万人，农村生活垃圾处理率达到95%，农村无害化卫生厕所普及率达到90%。

规划至2035年，石槽集乡基本实现国土空间治理体系和治理能力现代化，形成生产空间集约高效、生活空间宜居适度、魅力品质的国土空间格局，建成城郊宜居城镇。中心城区之外区域常住人口不低于2.8万人，农村生活垃圾处理率达到100%，农村无害化卫生厕所普及率达到100%。

三、国土空间格局

1.落实三条控制线

至2035年，全域耕地保有量不低于3768.38公顷（5.65万亩）；全域永久基本农田保护面积不低于2591.35公顷（3.89万亩）；全域划定城镇开发边界1289.50公顷，范围涉及16个行政村。

表3-1 规划指标分解表

行政村名称	耕地保有量（公顷）	永久基本农田保护面积（公顷）	生态保护红线面积（公顷）	城镇开发边界面积（公顷）	村庄建设边界面积（公顷）
艾庄村	64.47	61.92	0	0	15.89

公示稿 以政府批复为准

北程营村	132.85	14.77	0	23.67	0.8
陈口村	17.57	0	12.78	104.09	0.17
陈庄村	99.37	98.68	0	0	30.77
大李营村	87.71	86.51	0	0	18.34
大涂营村	182.86	172.38	0	0	51.04
大王营村	11.58	0	0	131.09	0
董营村	34.31	0	0	85.95	0
二院庄村	54.37	53.69	0	0	12.94
范庄村	129.66	114.22	0	0	29.18
郜庄村	210.68	203.98	0	0	48.51
龚寨村	2.34	0	6.29	131.85	0
后张营村	68.55	0	0	113.09	0.32
虎头陈寨村	149.37	144.20	0	0	39.55
蒋寨村	26.59	0	0	146.12	0
刘楼村	187.90	186.29	0	0	46.14
刘腰庄村	227.92	119.87	0	52.28	2.59
毛营东寨村	99.74	23.51	0	44.95	0.01
毛营西寨村	51.37	0	0	207.04	0.44
南程营村	162.01	160.03	0	0	26.07
前张营村	116.39	3.60	0	32.22	2.89
邵庄村	121.72	106.16	0	0	21.00
石槽集村	220.31	72.26	0	0.31	76.74
孙营村	22.24	0	8.99	117.38	0
涂楼村	97.39	83.49	0	0	23.19
王湖村	258.59	209.87	0	0	61.49
小涂营村	166.46	164.15	0	0	30.34
小王营村	139.43	137.76	0	0	35.15
肖营村	93.74	47.67	0	0	29.03
徐营村	72.04	13.55	0	76.53	4.01
杨营村	201.44	198.74	0	0	42.10
于营村	73.55	6.26	0	19.74	0.28

公示稿 以政府批复为准

赵庄村	184.84	107.78	0	3.19	54.88
合计	3769.38	2591.35	28.07	1289.50	695.19

2.其他控制线

（1）洪涝风险控制线

依据《沈丘县国土空间总体规划（2021-2035 年）》，落实镇域内 159.37 公顷洪涝风险控制线，范围涉及沙颍河、新马河和孔沟。

（2）廊道控制线

落实县级规划确定的重大基础设施，石槽集乡涉及重大基础设施有 220KV 高压线、110KV 高压线、35KV 高压线，规划核准落实各类基础设施廊道控制线。

石槽集乡交通控制廊道涉及漯阜铁路、濮新高速、沈舞高速、国道 G220、G329、省道 S327、县道 X010 等。

3.村庄建设边界

石槽集乡划定村庄建设边界 703.86 公顷。其中落图 695.19 公顷，预留机动指标 8.67 公顷。

4.总体格局

规划形成“一核、四心、三轴、三区”的总体空间格局。

“一核”：即石槽集乡集镇区。

“四心”：四个集聚提升类村庄。

“三轴”：沿 G220 形成的中心城区联动发展轴线，沿 S327 形成东西向发展主轴，沿 X010 形成的发展次轴。

“三区”：近郊综合发展区，以安钢项目为载体，推动产业配套设施升级，提升综合服务能力；都市农业示范区，保障

公示稿 以政府批复为准

粮食生产的基础上，积极发展无公害果蔬为代表的特色农业种植；高效农业发展区，以高标准农田建设为依托，以有机小麦为代表，打造优质粮食种植基地。

四、国土空间规划分区

严格落实《沈丘县国土空间总体规划（2021-2035年）》规划分区，按照全域全覆盖、不交叉、不重叠的原则，合理划定规划分区为生态保护区、生态控制区、农田保护区、城镇发展区、乡村发展区五个一级规划分区。

生态保护区。全乡划定生态保护区面积28.07公顷，占乡域总面积的0.40%。本区域按照《河南省生态保护红线保护管理办法》及《河南省生态保护红线用途管制实施细则》实施管控。生态保护红线内自然保护地核心区原则上禁止人为活动，其他区域严格禁止不符合主体功能定位的开发性、生产性建设活动，在符合法律法规的前提下，仅允许对生态功能不造成破坏的有限人为活动。

生态控制区。全乡划定生态控制区211.35公顷，占国土总面积的3.04%。本区域按照限制开发区要求进行管理，允许在不降低生态功能、不破坏生态系统的前提下，可适度开展必要的生态修复和开发利用；区内禁止开展对主导生态功能产生影响的开发建设活动，限制除市政、交通、水利基础设施以外的其他新增建设用地。

农田保护区。全乡划定农田保护区2591.35公顷，占国土总面积的37.28%。本区域重点用于粮食生产，按照永久基本

公示稿 以政府批复为准

农田特殊保护要求，原则上严禁开发建设活动，符合法定条件的重点项目难以避让永久基本农田的，必须进行严格论证并按照有关要求调整补划。

城镇发展区。城镇发展区是城镇开发边界围合的范围，是城镇集中开发建设并可满足城镇生产、生活需要的区域，共计1289.50公顷，占国土总面积的8.02%。

乡村发展区。乡村发展区是农田保护区外，为满足农林牧渔等农业发展以及农民集中生活和生产配套为主的区域，共计2830.38公顷，占国土总面积的40.72%。其中包含村庄建设区2126.52公顷、一般农业区703.86公顷。本区域允许农业、农村发展建设，完善公共服务设施和基础设施配套，整治和改善农村人居环境，严控大规模的城镇建设。

五、村庄分类布局

统筹考虑乡村区位条件、人口变动情况，以及村庄与周边城镇地区土地利用、产业发展和历史文化传承等因素，加强村庄发展建设分类指导，优化乡村总体空间格局。

城郊融合类村庄15个，包括徐营村、后张营村、前张营村、于营村、北程营村、石槽集村、董营村、孙营村、大王营村、龚寨村、陈口村、东寨村、西寨村、蒋寨村、刘腰庄村。加快城乡产业融合发展，完善基础设施和公共服务设施，强化服务城镇发展、承接城镇功能外溢的作用。

集聚提升类村庄4个，包括王湖村、大涂营村、虎头陈寨村、刘楼村。发挥村庄自身优势，强化产业支撑，增强人口集

公示稿 以政府批复为准

聚能力，提升公共服务水平，提高对周边地区的带动作用。

整治改善类村庄14个，包括陈庄村、艾庄村、南程营村、二院庄村、杨营村、肖营村、小涂营村、涂楼村、小王营村、大李营村、范庄村、邵庄村、郜庄村、赵庄村。依托附近集聚提升类村庄共同发展，按照实际需求配置服务设施，补齐基础设施短板，提升总体风貌，改善村庄人居环境。

六、集镇区规划

1.集镇区规划范围与规模

集镇区规划范围总面积131.89公顷，东至外环路，西至沙南总干渠，南至沈舞高速，北至中心城区规划范围。其中城镇开发边界面积0.31公顷，村庄建设边界面积58.39公顷。

2.用地布局

（1）优化集镇区空间格局

构建“一核、两轴、两组团”的空间结构。

一核：加强乡政府周边的公共服务设施布局，增加集镇核心引领作用。

两轴：依托沈临大道（G220）、吉祥路形成集镇区发展轴。

两组团：被沈临大道自然分割形成的两个生活组团。

（2）城镇建设用地结构

居住用地：至2035年，规划居住用地30.82公顷，占集镇区建设用地的53.09%。

公共管理与公共服务用地：至2035年，规划公共服务设施用地12.14公顷，占集镇区建设用地的9.04%。

公示稿 以政府批复为准

商业服务业用地：规划集镇区商业服务业用地面积 4.48 公顷，占集镇区建设用地的 7.72%。

工业用地：至 2035 年，规划工业用地 1.90 公顷，占集镇区建设用地的 3.27%。

物流仓储用地：至 2035 年，规划物流仓储用地 1.21 公顷，占集镇区建设用地的 2.08%。

交通运输用地：至 2035 年，规划集镇区交通运输用地面积 10.05 公顷，占集镇区建设用地的 17.31%。

公用设施用地：至 2035 年，规划公用设施用地 0.82 公顷，占集镇区建设用地的 1.41%。

绿地与开敞空间用地：至 2035 年，规划绿地与开敞空间用地 2.68 公顷，占集镇区建设用地的 4.62%。

七、规划实施与传导

1.详规单元划分

为落实本规划确定的管控和建设要求，建立科学有效的规划编制单元传导机制，特划定 18 个村庄单元作为详细规划编制的重要依据，分层细化总体规划向详细规划的传导内容。

2.重点项目计划

充分衔接周口市沈丘县国民经济和社会发展“十四五”规划，落实上位规划确定的重点建设项目，协调保障乡域规划项目，从生态、交通、水利、能源、民生等方面列出重大项目清单，并对项目布局和时序做出统筹安排，全乡共计 39 项重大项目。

公示稿 以政府批复为准

表 7-1 石槽集乡重点项目安排表

项目类型	项目名称	建设性质（新建、改扩建）	建设年限	建设规模（公顷）	分布位置	备注
生态修复类	沙颍河水环境综合治理工程		2021-2030	43.23	沙颍河	
	沙颍河河道防洪能力提升		2021-2030	16.84	沙颍河	
	林地生态修复项目		2021-2030	10.47	G220 和 S327 两侧	
	水系连通及农村水系综合整治项目		2021-2030	87.48	石槽集乡	
土地整治类	高标准农田建设项目		2021-2035	2243	全域	
	宜耕后备土地资源开发项目		2021-2025	1.65	南程营村、小王营村、虎头陈寨村	
	建设用地整治项目		2021-2025	4.83	全域	
	农用地整治项目		2021-2025	18.42	全域	
低效空间有机更新类	中小学用地再利用	改建	2025-2030	2.97	陈庄村、小王营村、杨营村、大涂营村、小涂营村、郜庄村、赵庄村、邵庄村	
产业发展类	港口物流园	新建	2025-2035	27.15	赵庄村	
	安钢宽厚板	新建	2023-2025	32.18	石槽集乡	
	安钢周口钢铁二期宽厚板项目	新建	2021-2025	452.19	石槽集乡	
	安钢周口钢铁项目三期项目	新建	2021-2025	176.6	石槽集乡	
	大连通达矿冶机械有限公司重型工业产业基地项目	新建	2023-2025	3.33	石槽集乡	
	河南瑞茂通粮油有限公司年加工120万吨植物蛋白项目	新建	2023-2025	12	石槽集乡	
	河南省沈丘县康雅纺织有限公司高端家纺智能化生产建设项目	新建	2023-2025	5.79	石槽集乡	
	河南众恒港务有限公司仓储建设项目	新建	2023-2025	3.37	石槽集乡	
	沈丘县莱耐德年产3000万件矿山配件及矿用链条项目	新建	2023-2025			
	安钢二期项目	新建	2025-2035	186.34	石槽集村	
	乡镇惠农产业园项目	新建	2025-2035	2.76	南程营村	
基础设施类	110kV 输变电工程	新建	2025-2030	0.51	肖营村	
	共享储能电站项目	新建	2025-2030	6.14	涂楼村	
	濮新高速（石槽集段）	新建	2023-2025	50.12	石槽集乡	
	沈丘至舞阳高速公路	新建	2021-2035	12.70	石槽集乡	
	G220 改建工程	新建	2025-2030	52.85	石槽集乡	

公示稿，以政府批复为准

	沈丘县城镇污水处理工程	新建	2021-2025	0.57	石槽集乡	
	沈丘县县城大外环路项目	新建	2021-2025		石槽集乡	
	沈丘县颍水路东延新建道路工程	新建	2024-2026		石槽集乡	
公共服务类	虎头小学警务室	新建	2025-2030		虎头村	
	王湖村警务室	新建	2025-2030		王湖村	
	后张营警务室	新建	2025-2030		后张营村	
	程鹏加油站	新建	2025-2030		虎头村	
	石槽集乡公益性公墓	新建	2025-2035	3.34	石槽集乡	
能源类	苏皖豫干线项目	新建	2023-2025		石槽集乡	
	中广核沈丘县30兆瓦分散式风电项目	新建	2025-2030		石槽集乡	
	中广核沈丘200MW/400MWh共享储能电站项目	新建	2021-2025		石槽集乡	
	颍电新能源沈丘县颍南风电场项目建设用地	新建	2023-2025		石槽集乡	
	沈丘远阳50万千瓦风电场项目	新建	2025-2030	1.65	杨营村	
	沈丘县瑞茂通300兆瓦风电项目	新建	2021-2025		石槽集乡	

附图

1.乡域国土空间结构规划图

2.乡域国土空间控制线规划图

3.乡域国土空间规划分区图

4.乡域村庄布局规划图

5.乡域重大项目用地布局图

6.集镇区国土空间用地规划图

公示稿，以政府批复为准

沈丘县石槽集乡国土空间总体规划（2021—2035年）

乡域国土空间总体格局规划图

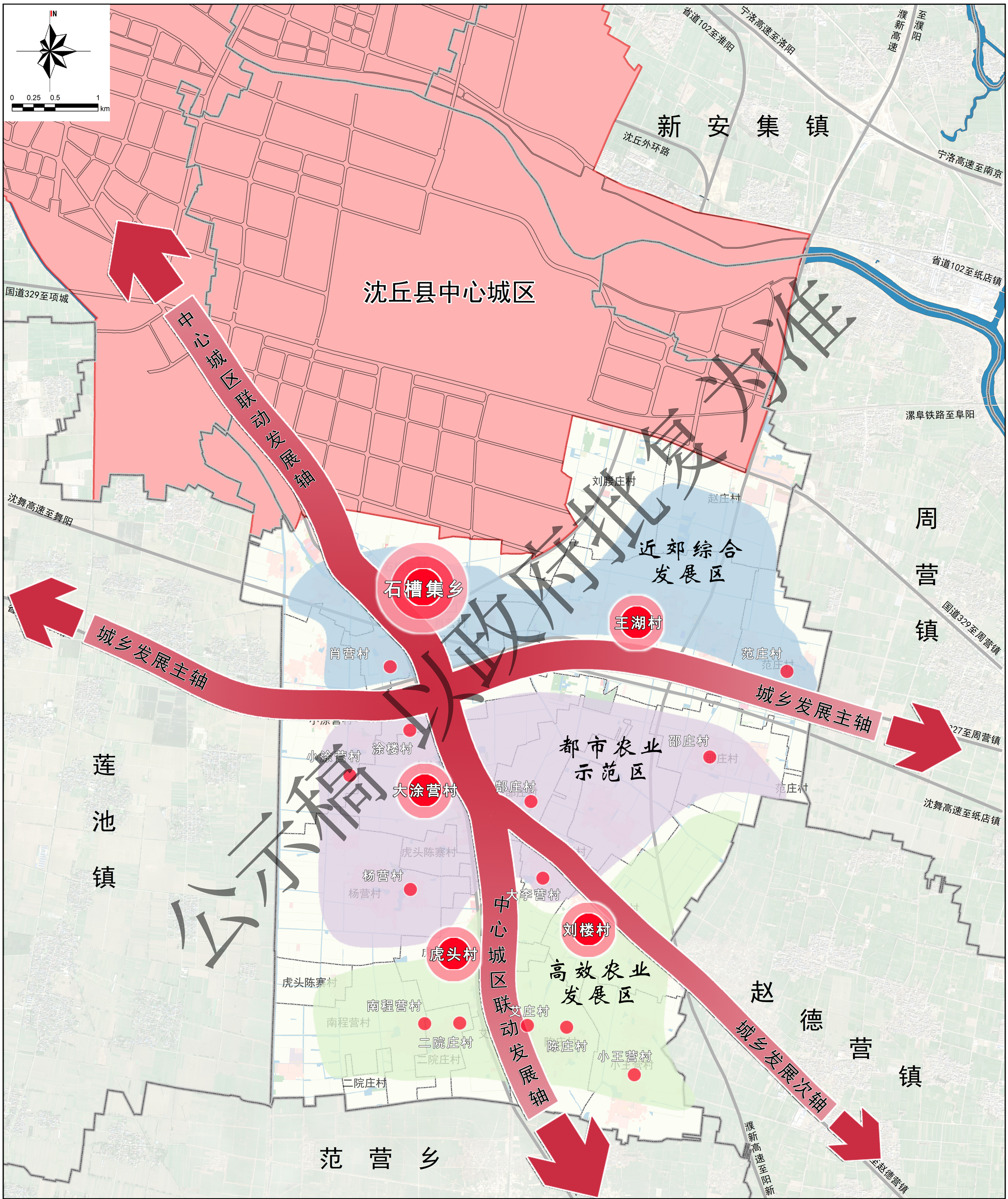

图例

- 城乡发展轴
- 乡域综合服务中心
- 中心村
- 一般村
- 近郊综合发展区
- 都市农业示范区
- 高效农业发展区
- 中心城区范围
- 乡镇界
- 村　界

图号 05

石槽集乡人民政府 编制
2025年08月

沈丘县自然资源局
中睿筑城规划设计有限公司 制图

沈丘县石槽集乡国土空间总体规划（2021—2035年）

乡域国土空间控制线规划图

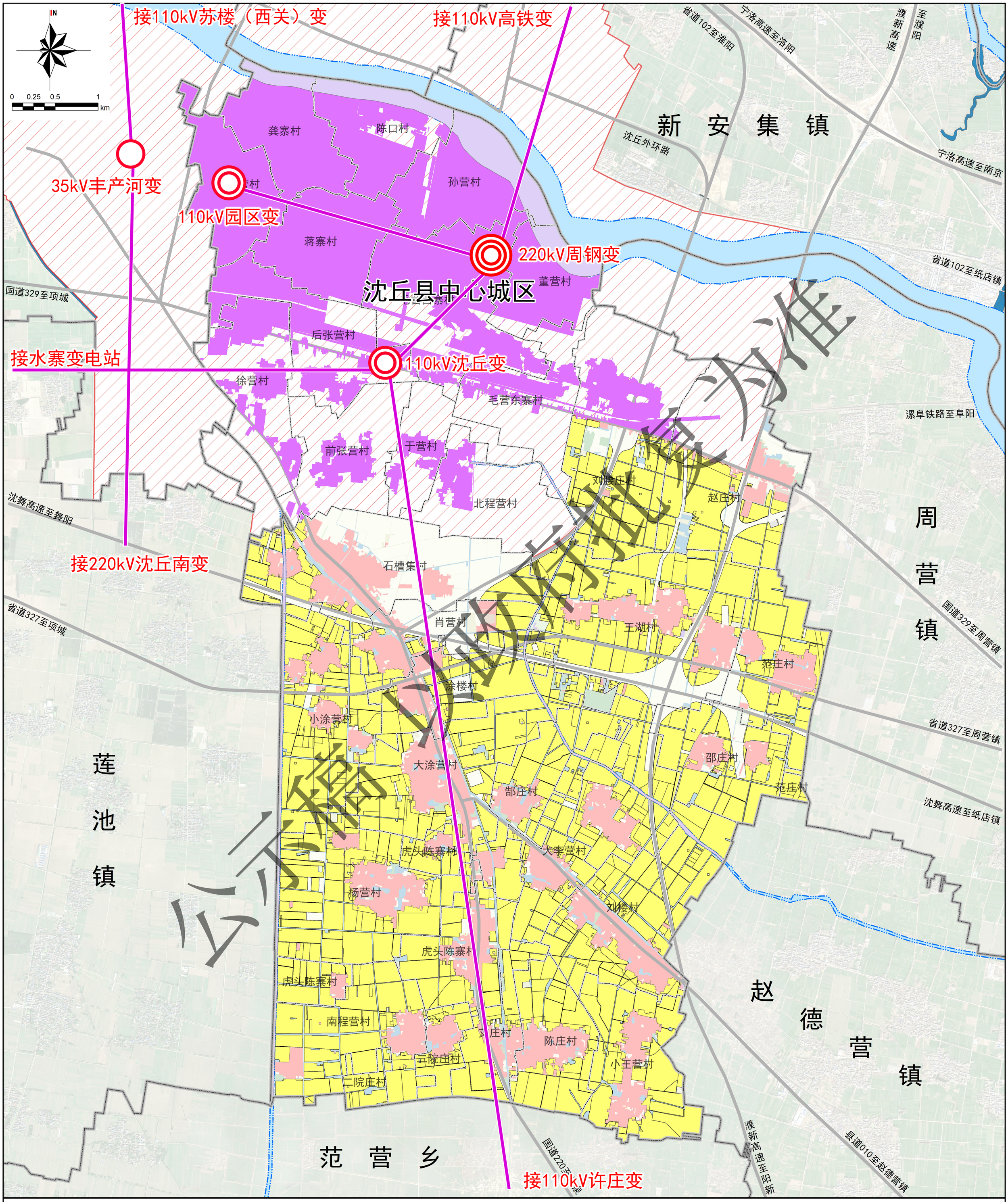

图例

- 城镇开发边界
- 永久基本农田
- 村庄建设边界
- 生态控制区
- 洪涝灾害控制线
- 高压廊道
- 中心城区范围
- 村　界
- 乡镇界

图号 06

石槽集乡人民政府 编制
2025年08月

沈丘县自然资源局
中睿筑城规划设计有限公司 制图

沈丘县石槽集乡国土空间总体规划（2021—2035年）

乡域国土空间规划分区图

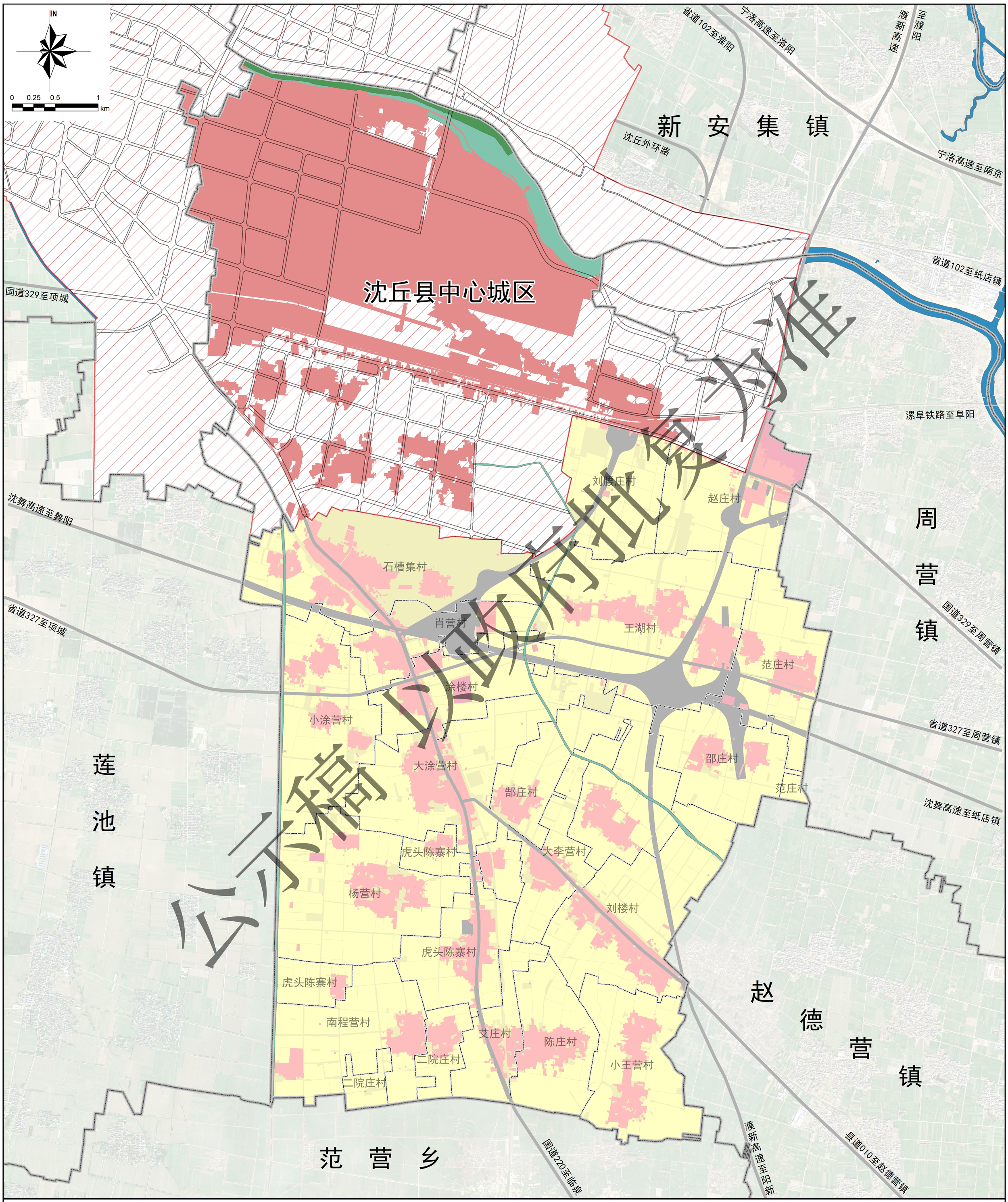

图例

- 生态保护区
- 生态控制区
- 村庄建设区
- 农田保护区
- 一般农业区
- 城镇发展区
- 中心城区范围
- 村　界
- 乡镇界

图号 18

石槽集乡人民政府
2025年08月　编制

沈丘县自然资源局
中睿筑城规划设计有限公司　制图

沈丘县石槽集乡国土空间总体规划（2021—2035年）

乡域村庄布局规划图

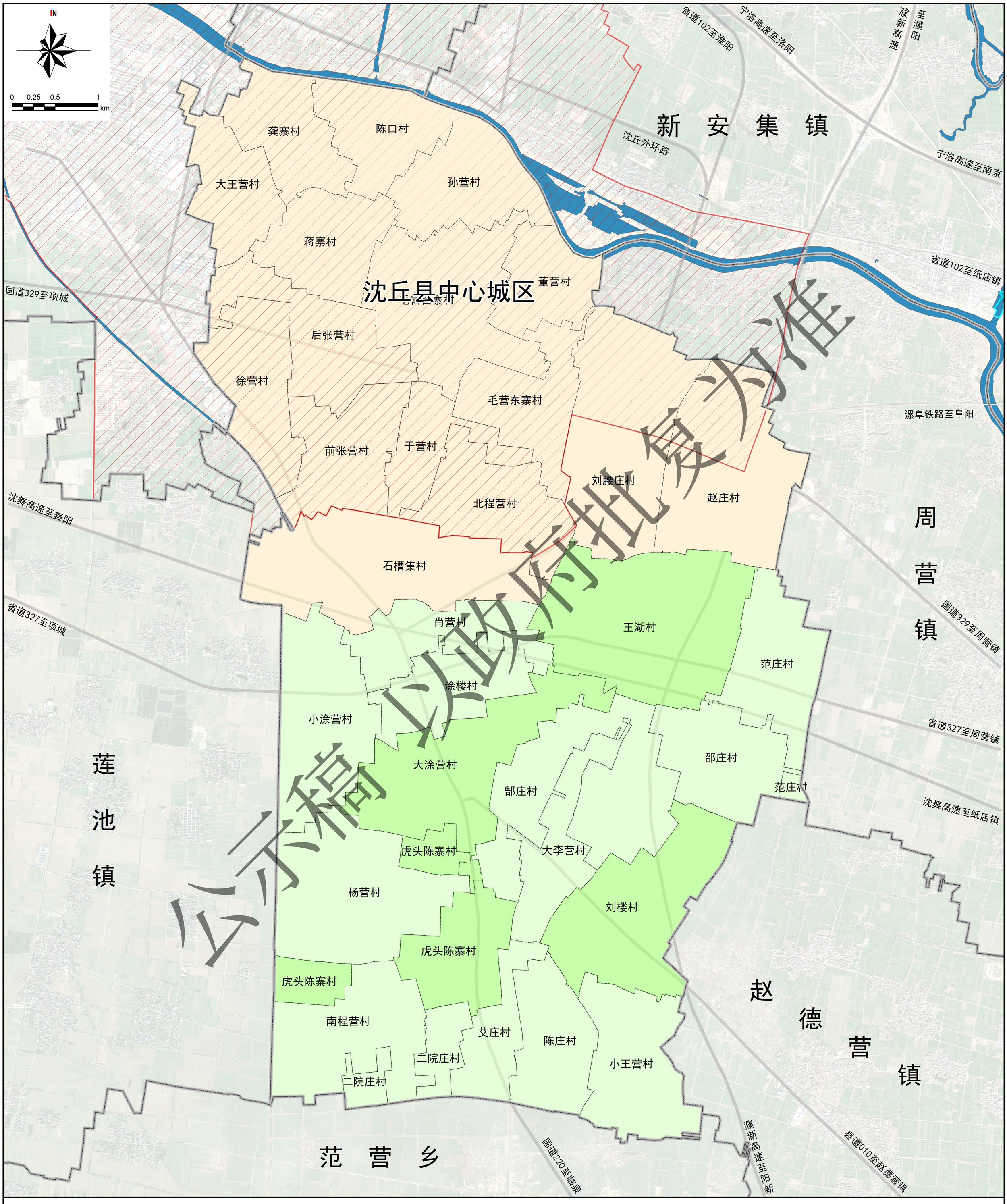

图例

- 城郊融合类村庄
- 集聚提升类村庄
- 整治改善类村庄
- 撤并搬迁类村庄
- 中心城区范围
- 村　界
- 乡镇界

图号 13

石槽集乡人民政府 编制
2025年08月

沈丘县自然资源局
中睿筑城规划设计有限公司 制图

沈丘县石槽集乡国土空间总体规划（2021—2035年）

乡域重大项目用地布局图

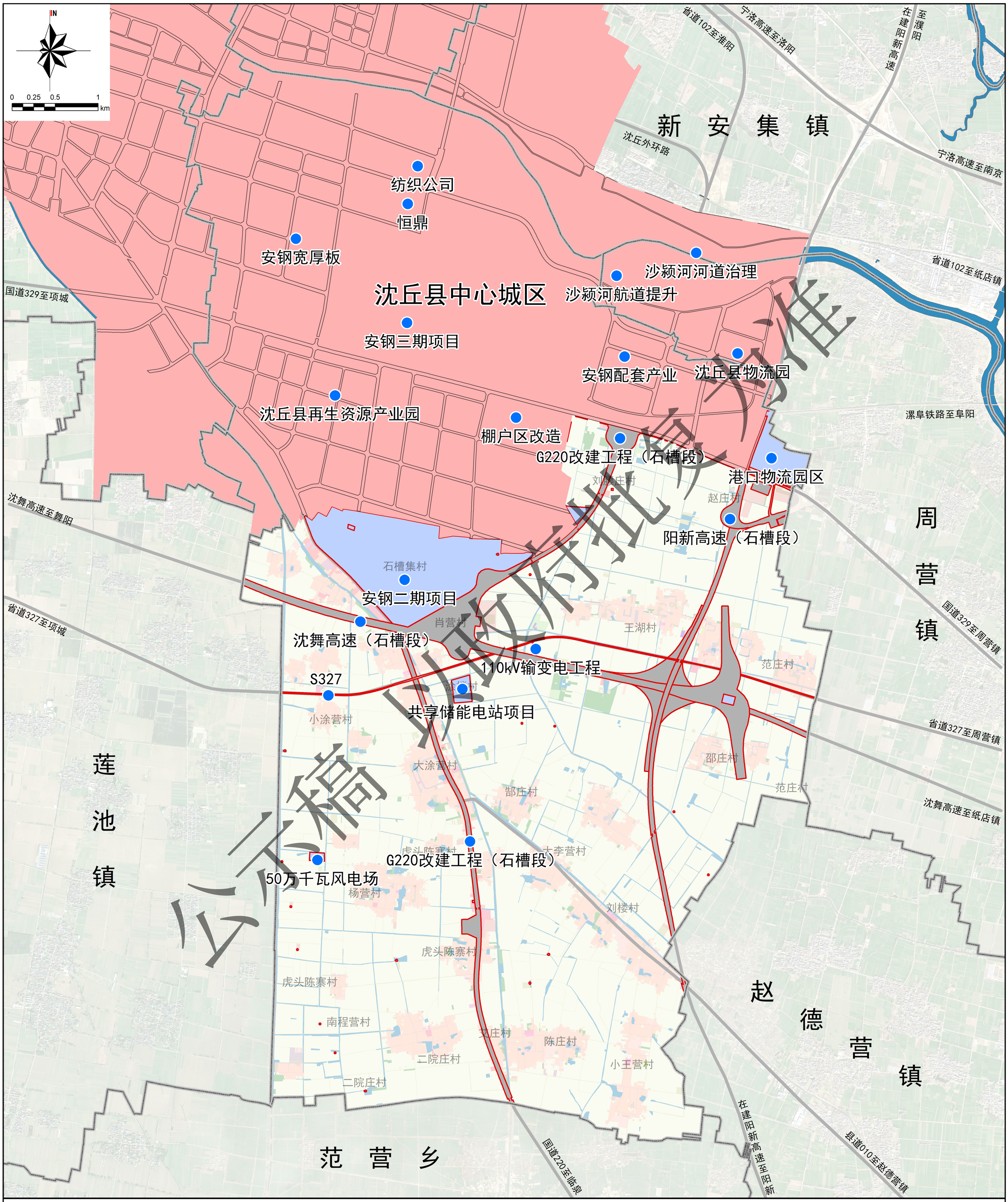

图例

- 重大项目落位
- 重大项目范围线
- 中心城区范围
- 村　界
- 乡镇界

图号 21

石槽集乡人民政府
2025年08月　编制

沈丘县自然资源局
中睿筑城规划设计有限公司　制图

沈丘县石槽集乡国土空间总体规划（2021—2035年）

集镇区国土空间用地规划图

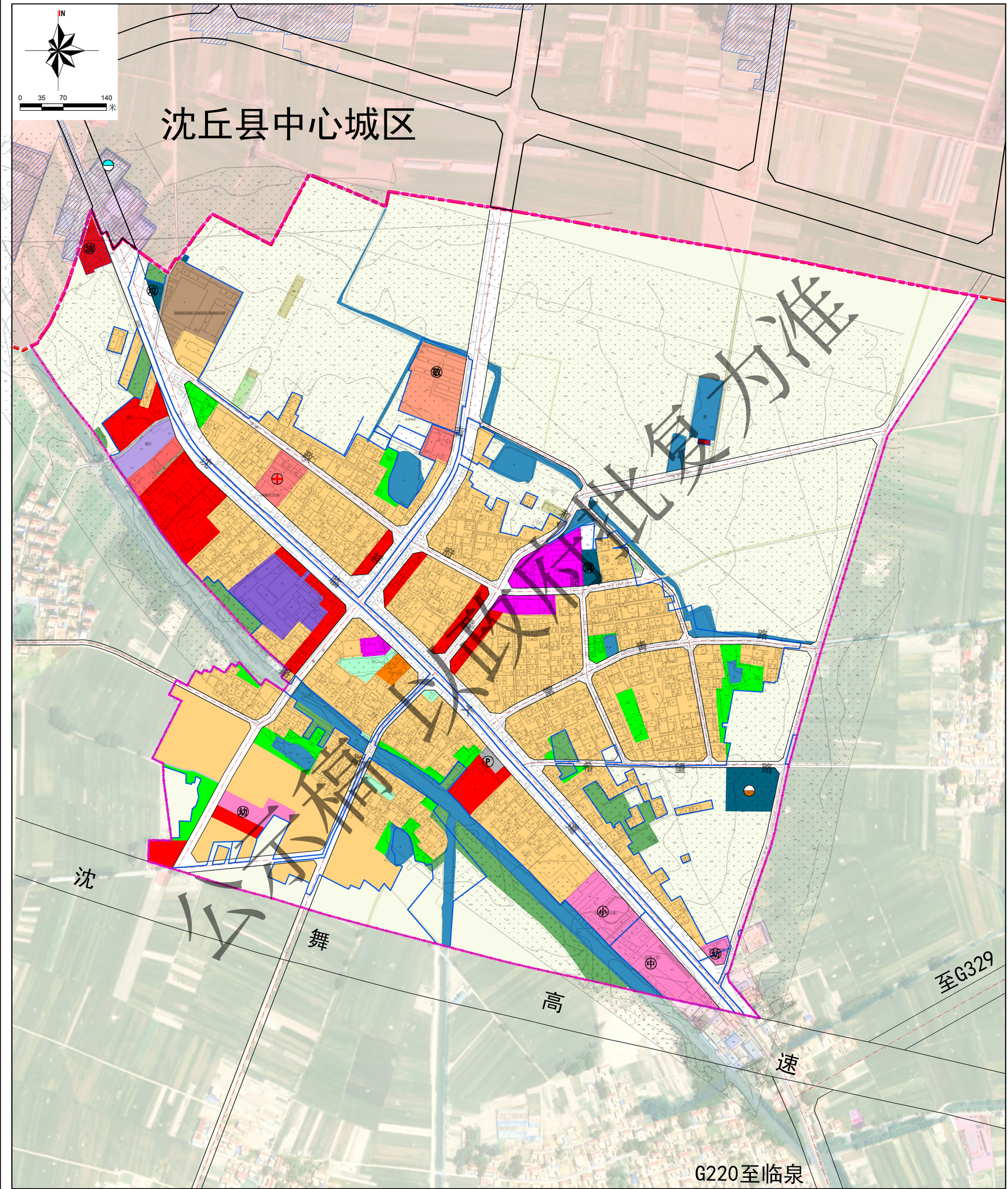

公示稿 上级审批复为准

石槽集乡人民政府
2025年08月 编制

沈丘县自然资源局
中睿筑城规划设计有限公司 制图